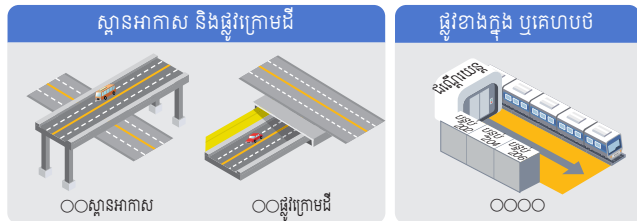
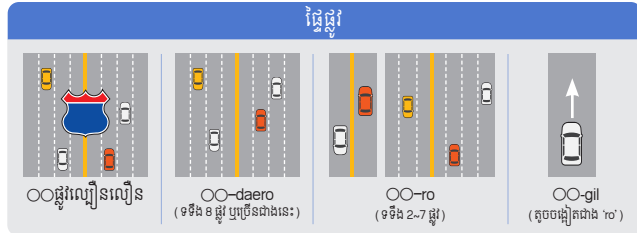
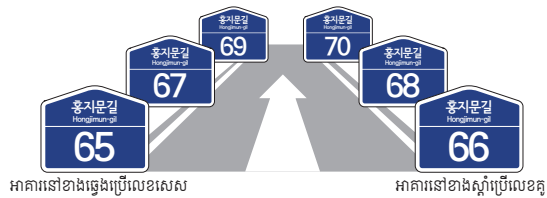


អាស័យដ្ឋានឈ្មោះផ្លូវ
អ្នកទាមទារដឹងតែឃើញ
អ្នកប្រាកដអាចរកឃើញ!

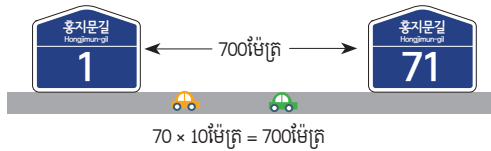
1 អាស័យដ្ឋានឈ្មោះផ្លូវ



2 តើលេខអតារបង្ហាញអ្វី?



3 តើចម្ងាយទៅអាតារប៉ុន្មាន?



គេហទំព័រអាសយដ្ឋានឈ្មោះផ្លូវ
មជ្ឈមណ្ឌលជំនួយអាសយដ្ឋានឈ្មោះផ្លូវ

www.juso.go.kr
1588-0061



ប្រសិនបើអ្នកយល់ពីអាសយដ្ឋាន
វាមានសុវត្ថិភាព និងងាយស្រួល!

ប្រព័ន្ធអាសយដ្ឋានដែលផ្លាស់ប្តូរ នៅក្នុងការប្រើប្រាស់ប្រចាំថ្ងៃ

- អាសយដ្ឋានឈ្មោះផ្លូវ
- អាសយដ្ឋាននៃវត្ត
- លេខមូលដ្ឋាន
- លេខចំណុចបង្ហាញជាតិ



វាក៏មានភាពងាយស្រួល ប្រសិនបើអ្នកស្គាល់អាសយដ្ឋានឈ្មោះផ្លូវនៅពេលអ្នកទៅផ្ទះមិត្តភក្តិ

ប្រសិនបើអ្នកដកលេខទីតាំងបច្ចុប្បន្នរបស់អ្នក 21 ពីលេខផ្ទះរបស់មិត្តរបស់អ្នក 25 ហើយគុណវានឹង 10 អ្នកនឹងមកដល់ 40 ម៉ែត្រ !!

អាសយដ្ឋានផ្ទះរបស់ខ្ញុំគឺ 'Ansim-ro 25'

ទីតាំងបច្ចុប្បន្ន ← $(25 - 21) \times 10m = 40m$ → ផ្ទះមិត្តរបស់អ្នក

Ansim-ro 22, Ansim-ro 24, Ansim-ro 26

▶ អគារនៅខាងឆ្វេងផ្លូវប្រើលេខសេស ហើយអគារនៅខាងស្តាំប្រើលេខគូ ▶ ទិសដៅដែលលេខកើនឡើង គឺទិសដៅនៃផ្លូវ

ព័ត៌មានអាសយដ្ឋាន
មានប្រយោជន៍ដើម្បីយល់ដឹង

អ្នកអាចទៅលេងសួនកុមារតាមអាសយដ្ឋាន

អ្នកអាចទៅ 'Ansim-ro 57 Children's Park' !

Ansim-ro 51 버스정류장 Bus Stop
112, 119 선로 시내 위치는 "안심로 51번" 버스정류장입니다.

Ansim-ro 57 어린이공원 Children's Park
112, 119 선로 시내 위치는 "안심로 57번" 어린이공원입니다.

វាក៏មានភាពងាយស្រួលក្នុងការស្វែងរកតាមអាសយដ្ឋានរបស់វត្ត

អ្នកអាចទៅ 'Ansim-ro 56 Riverside Parking Lot' !

Ansim-ro 56 둔치주차장 Riverside Parking lot
112, 119 선로 시내 위치는 "안심로 56번" 둔치주차장입니다.

▶ មានអាសយដ្ឋានរបស់វត្តនៅក្នុងសួនកុមារ កន្លែងតាក់ស៊ី បំណាច់ទូទាំងក្រុង។ល។

នៅតាមដងផ្លូវ អ្នកអាចស្វែងរកទីតាំងតាមលេខមូលដ្ឋាន

ឡានខ្ញុំខូច។ សូមទៅកាន់ 'Ansim-ro 353' !

Ansim-ro 353, 1-361 Ansim-ro

▶ លេខមូលដ្ឋានត្រូវបានសរសេរនៅលើបង្គោលទូរស័ព្ទ ភ្លើងបំភ្លឺផ្លូវ និងបង្គោលទូរគមនាគមន៍នៅតាមផ្លូវ។

នៅលើភ្នំ រាយការណ៍ជាមួយលេខបំណុចបង្ហាញជាតិ

ប្រាប់ខ្ញុំពីលេខបំណុចបង្ហាញជាតិ!

ខ្ញុំមានរបួសជើងពេលឡើងភ្នំ!

វាក៏ជា 'RaMa 2120 0425' !

국가지점번호 라 마 2120 0425 소방청 긴급전화 119

▶ មានលេខបំណុចបង្ហាញជាតិនៅលើភ្នំ ។ល។