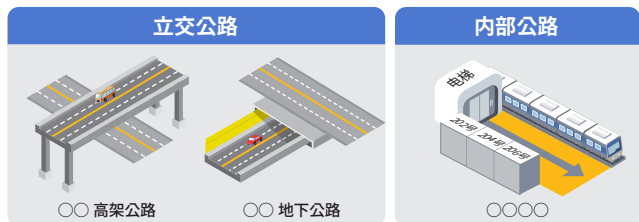
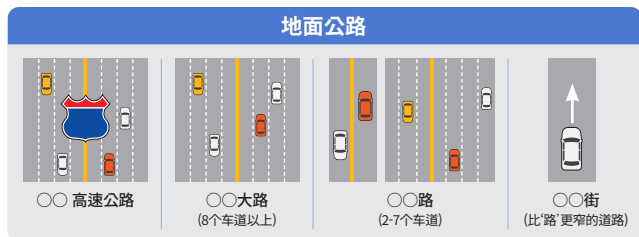
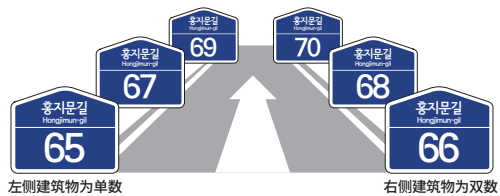


道路名称地址
下面三点，
你务必要有所了解！

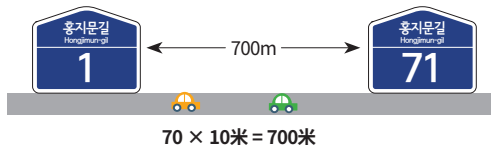
1
道路名称
都有哪些？



2
建筑物门牌
编排方式？



3
离建筑物
有多远？



道路名地址资料集 www.juso.go.kr

道路名地址咨询中心 1588-0061



若知道地址，
又安全既方便！

新的地址制度 改变我们的生活



走访朋友家时,若你知道**道路名称地址**,更容易找到正确位置

从朋友家25号减去现在的位置21号,然后乘以10的话,可以知道到朋友家需要再走40米!!

我家在
‘安心路25号’



现在位置 ← (25 - 21) × 10m = 40m → 友達の家



▶ 公路左侧建筑物为单数, 右侧建筑物为双数 ▶ 随着公路的行驶方向, 号数会增加

利用**事物地址**更容易找到儿童公园

可以去找位于‘安心路57号’的儿童公园!



有了事物地址,
找路很方便

在位于‘安心路56号’的岸边
停车场见面吧!



▶ 给儿童公园、出租车停车点、公共汽车站也编排了事物地址

有用的 ‘地址信息’

利用**基础编号**,在公路上也可以说明我的正确位置

车子在路上突然出故障了
请到‘安心路353号’!



▶ 给公路上的电杆、街灯、通信杆也编排了基础编号

若在山里遇到应急事故, 请利用**国家地点编号**进行报警求助

请告诉我
国家地点编号!

爬山中脚部受伤了!

‘RaMa 2120 0425号’



▶ 山上会有国家地点编号